









FURTWANGEN
TEILBEBAUUNGSPLAN
ALLMENDSTRASSE

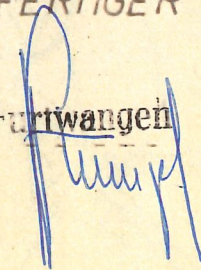
MASSTAB = 1:1000

GESTALTUNGSPLAN

	Grenze des Feststellungsbereiches
	Strassen und Parkplätze
	Öffentl. und priv. Grünflächen
	Bachlauf
	Gepl. Bebauung mit Anzahl der Geschosse
	Gepl. " " " " "
	Gepl. " " " " "
	Vorhandene Bebauung

DER PLANFERTIGER

Stadtbauamt Furtwangen



DER GEMEINDERAT

