










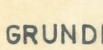



BEBAUUNGSPLAN " BÜHLHOF "
 DER STADT FURTWANGEN

VEREINFACHTE ÄNDERUNG GEM. § 13 BBAUG. (1.ÄNDERUNG)

GESTALTUNGSPLAN MST. 1 : 1000


ERLÄUTERUNGEN


-  BESTEHENDE GEBÄUDE
-  NEUE GEBÄUDE
-  ÖFFENTLICHE STRASSENFLÄCHEN
-  BESTEHENDE GRENZEN
-  NEUE GRENZEN
-  BAULINIE
-  BAUGRENZE
-  STRASSENBEGRENZUNGSLINIE
-  VERSORGUNGSLEITUNGEN
-  ABGRENZUNG DES ÄNDERUNGSGEBIETES
-  EINZEL- U. DOPPELHÄUSER ZULÄSSIG
-  HAUSGRUPPEN ZULÄSSIG

BAUGEBIET	WA II	ZAHL DER VOLLGESCHOSSE ①	ZWINGEND
GRUNDFLÄCHENZAHL	GRZ GFZ	GESCHOSSFLÄCHENZAHL	
DACHNEIGUNG	6-32° °	BAUWEISE	
	ABGRENZUNG UNTERSCHIEDLICHER NUTZUNG		

FURTWANGEN, den 25. Juli 1978

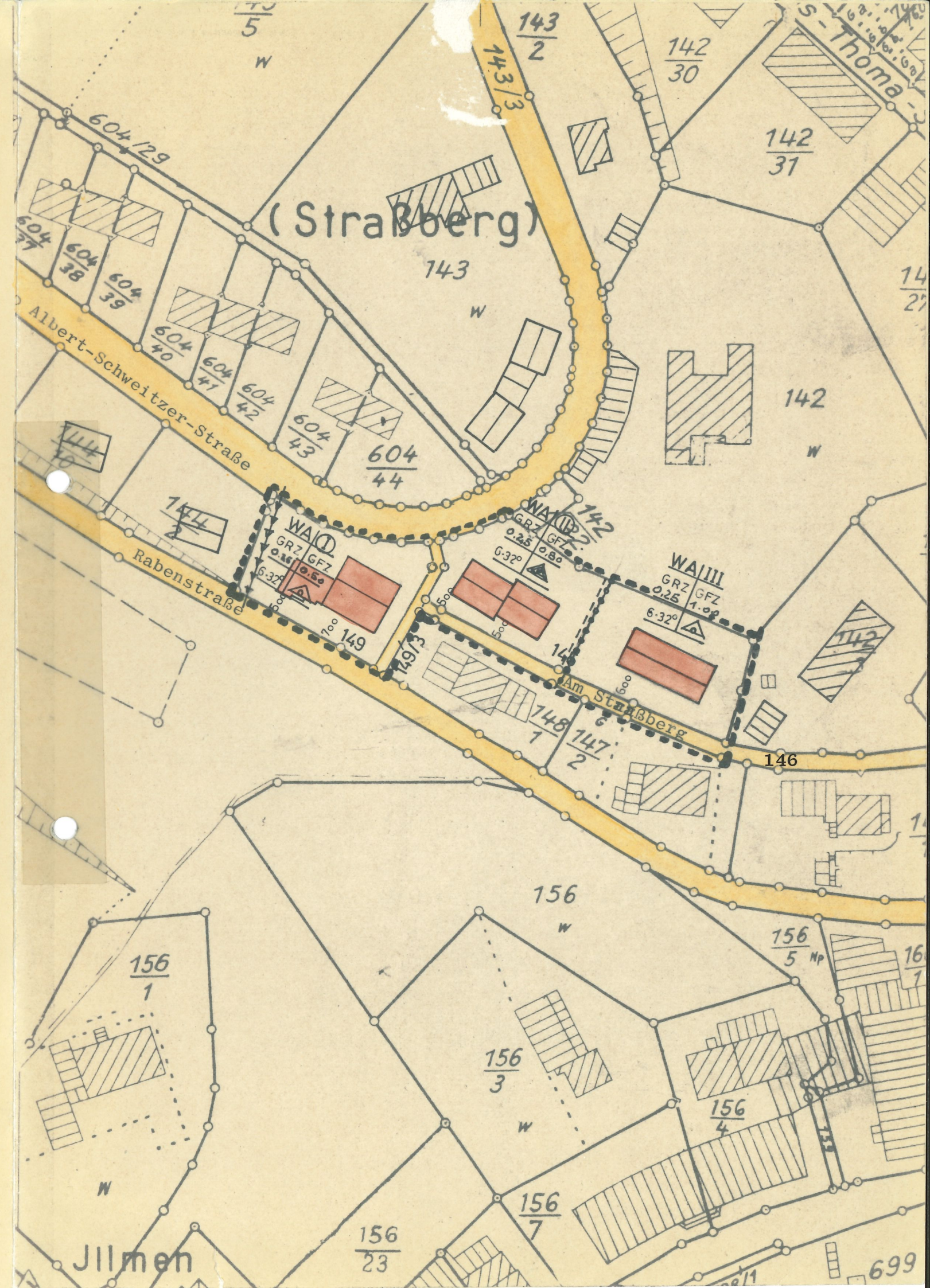
PLANFERTIGER :


 STADTBAUAMT



GEMEINDERAT :


 HERB, BÜRGERMEISTER







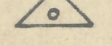


BEBAUUNGSPLAN " BÜHLHOF "
 DER STADT FURTWANGEN

VEREINFACHTE ÄNDERUNG GEM. § 13 BBAUG. (1.ÄNDERUNG)


STRASSEN- u. BAUFLUCHTENPLAN MST. 1:1000

ERLÄUTERUNGEN

-  BESTEHENDE GEBÄUDE
 -  NEUE GEBÄUDE
 -  ÖFFENTLICHE STRASSENFLÄCHEN
 -  BESTEHENDE GRENZEN
 -  NEUE GRENZEN
 -  BAULINIE
 -  BAUGRENZE
 -  STRASSENBEGRENZUNGSLINIE
 -  VERSORGUNGSLEITUNGEN
 -  ABGRENZUNG DES ÄNDERUNGSGEBIETES
 -  EINZEL- U. DOPPELHÄUSER ZULÄSSIG
 -  HAUSGRUPPEN ZULÄSSIG
- | | | | | |
|------------------|-------|-----|--------------------------|----------|
| BAUGEBIET | WA | II | ZAHL DER VOLLGESCHOSSE ① | ZWINGEND |
| GRUNDFLÄCHENZAHL | GRZ | GFZ | GESCHOSSFLÄCHENZAHL | |
| DACHNEIGUNG | 6-32° | ° | BAUWEISE | |
-  ABGRENZUNG UNTERSCHIEDLICHER NUTZUNG


FURTWANGEN, den 25. Juli 1978

PLANFERTIGER:


 STADTBAUAMT



GEMEINDERAT:


 HERB, BÜRGERMEISTER

rechtsverbindlich seit dem 10. August 1978

