

BEBAUUNGSPLAN " BÜHLHOF "

DER STADT FURTWANGEN


VEREINFACHTE ÄNDERUNG GEM. § 13 BBAUG. (1.ÄNDERUNG)

STRASSEN- u. BAUFLUCHTENPLAN MST. 1:1000


ERLÄUTERUNGEN



BESTEHENDE GEBÄUDE




NEUE GEBÄUDE




ÖFFENTLICHE STRASSENFLÄCHEN




BESTEHENDE GRENZEN



NEUE GRENZEN



BAULINIE



BAUGRENZE



STRASSENBEGRENZUNGSLINIE



VERSORGUNGSLEITUNGEN



ABGRENZUNG DES ÄNDERUNGSGEBIETES



EINZEL- U. DOPPELHÄUSER ZULÄSSIG



HAUSGRUPPEN ZULÄSSIG

BAUGEBIET

WA	II
----	----

ZAHL DER VOLLGESCHOSSE ① ZWINGEND

GRUNDFLÄCHENZAHL

GRZ	GFZ
-----	-----

GESCHOSSFLÄCHENZAHL

DACHNEIGUNG

6-32°	°
-------	---

BAUWEISE



ABGRENZUNG UNTERSCHIEDLICHER NUTZUNG

FURTWANGEN, den 25. Juli 1978

PLANFERTIGER:

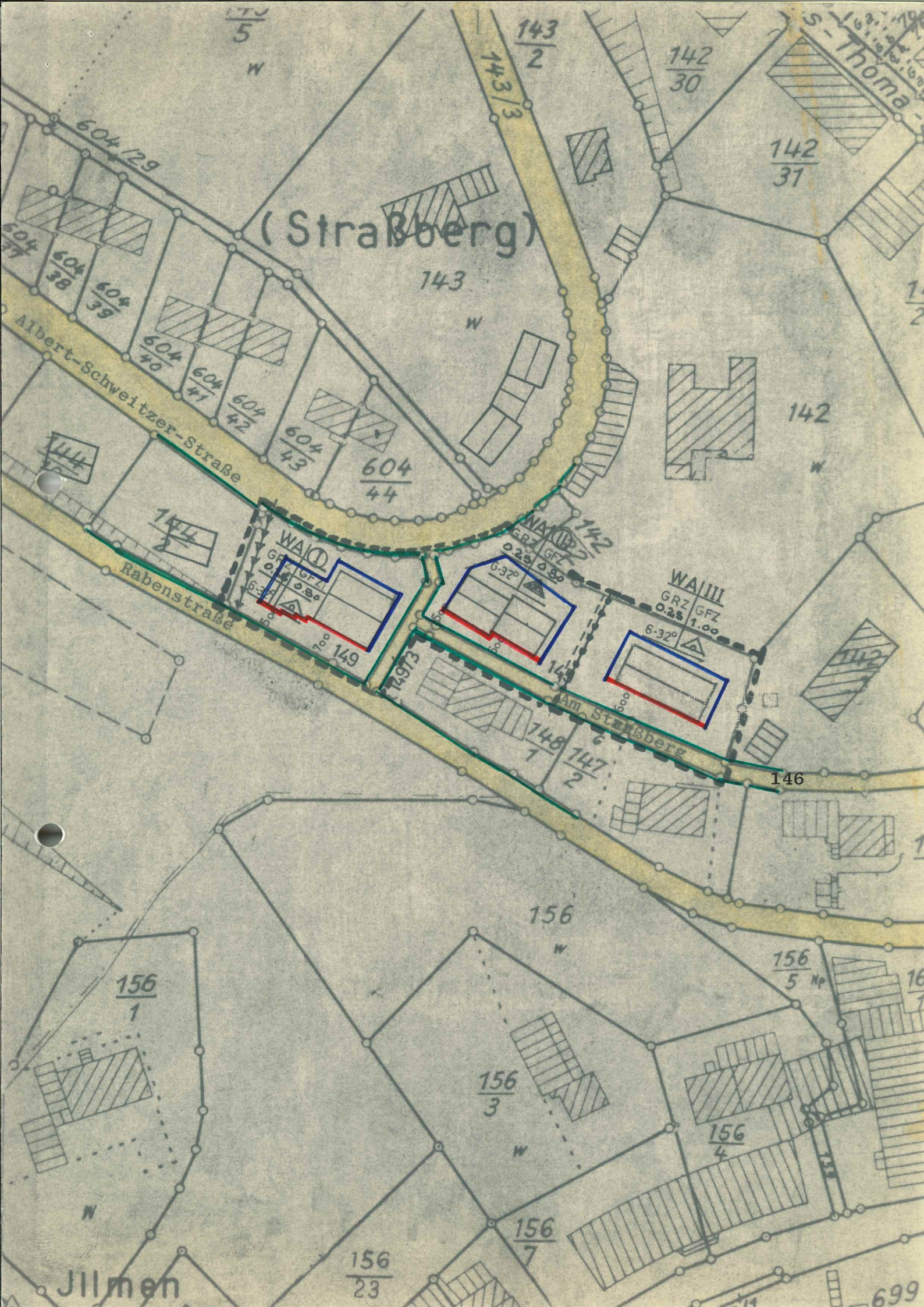
STADTBAUAMT



GEMEINDERAT:

HERB, BÜRGERMEISTER

rechtsverbindlich seit dem 10. August 1978



(Straßberg)

Albert-Schweitzer-Straße

Rabenstraße

Am Straßberg

S-Thoma

Jilmen

5
W

143
2

142
30

142
31

143

142

604
44

144
2

WA I
GRZ 0.25
GFZ 0.80

WA II
GRZ 0.25
GFZ 0.80

WA III
GRZ 0.25
GFZ 1.00

149

145

146

156

156
1

156
3

156
5 NP

156
4

156
23

156
7

699