

Ergänzend zum zeichnerischen Teil gelten folgende planungsrechtliche Festsetzungen und örtliche Bauvorschriften:

## **1 PLANUNGSRECHTLICHE FESTSETZUNGEN**

### **Rechtsgrundlagen**

- Baugesetzbuch in der Fassung der Bekanntmachung vom 03.11.2017 (BGBl. I S. 3634), zuletzt geändert durch Artikel 2 des Gesetzes vom 04.01.2023 (BGBl. I Nr. 6)
- Baunutzungsverordnung in der Fassung der Bekanntmachung vom 21.11.2017 (BGBl. I S. 3786), zuletzt geändert durch Artikel 3 des Gesetzes vom 04.01.2023 (BGBl. I Nr. 6)
- Planzeichenverordnung (PlanZV 90) vom 18.12.1990 (BGBl. I S. 58), zuletzt geändert durch Artikel 3 des Gesetzes vom 14.06.2021 (BGBl. I S. 1802)
- Landesbauordnung für Baden-Württemberg (LBO) vom 05.03.2010 (GBl. S. 357, 358, ber. S. 416), zuletzt geändert durch Artikel 3 des Gesetzes vom 07.02.2023 (GBl. 2023 S. 26, 41)
- § 4 der Gemeindeordnung für Baden-Württemberg (GemO) in der Fassung vom 24.07.2000 (GBl. S. 581, ber. S. 698), zuletzt geändert durch Artikel 2 des Gesetzes vom 02.12.2020 (GBl. S. 1095, 1098)

### **1.1 Art der baulichen Nutzung (§ 9 (1) Nr. 1 BauGB, §§ 1-15 BauNVO)**

#### **Allgemeines Wohngebiet WA (§ 4 BauNVO)**

1.1.1 Schank- und Speisewirtschaften sind nur ausnahmsweise zulässig.

1.1.2 Die Ausnahmen gemäß § 4 Abs. 3 Nrn. 4 und 5 BauNVO (Gartenbaubetriebe und Tankstellen) sind nicht zulässig.

#### **Besonderes Wohngebiet WB (§ 4a BauNVO)**

1.1.3 Schank- und Speisewirtschaften sind nur ausnahmsweise zulässig.

1.1.4 Einzelhandelsbetriebe sind nur ausnahmsweise zulässig.

1.1.5 Nutzungen in Form von Sexshops, Bordelle, bordellartige Betriebe und Wettannahmestellen sind nicht zulässig.

1.1.6 Werbeanlagen als eigenständige gewerbliche Nutzung, die als Außenwerbung der Fremdwerbung dienen, sind nicht zulässig.

1.1.7 Vergnügungsstätten und Tankstellen sind nicht zulässig.

#### **Mischgebiet MI (§ 6 BauNVO)**

1.1.8 Nutzungen in Form von Sexshops, Bordelle, bordellartige Betriebe und Wettannahmestellen sind nicht zulässig.

1.1.9 Werbeanlagen als eigenständige gewerbliche Nutzung, die als Außenwerbung der Fremdwerbung dienen, sind nicht zulässig.

1.1.10 Gartenbaubetriebe, Tankstellen und Vergnügungsstätten sind nicht zulässig.

### **1.2 Maß der baulichen Nutzung (§ 9 (1) Nr. 1 BauGB, §§ 16-21a BauNVO)**

Das Maß der baulichen Nutzung ist den Nutzungsschablonen in der Planzeichnung zu entnehmen und wird bestimmt durch den angegebenen Wert der

- Grundflächenzahl (GRZ),
- Zahl der Vollgeschosse (Z),
- Höhe der baulichen Anlagen (GH).

### **1.3 Höhe baulicher Anlagen (§ 9 (3) BauGB, §§ 16-21a BauNVO)**

- 1.3.1 Als maximale Gebäudehöhen (GH) der Hauptgebäude gelten die in der Planzeichnung festgesetzten Höhen. Die maximal zulässige Gebäudehöhe (GH) wird im Plangebiet auf Meter über Normalhöhennull (m ü. NHN) bezogen.
- 1.3.2 Als oberer Bezugspunkt der Gebäudehöhe gilt der höchste Punkt der Dachfläche.
- 1.3.3 Die Aufständigung von Anlagen, die der solaren Energiegewinnung dienen, darf im Mischgebiet bei Dächern mit einer Dachneigung von 0° bis 10° maximal 1,5 m betragen.

### **1.4 Überbaubare Grundstücksfläche (§ 9 (1) Nr. 2 BauGB, § 23 BauNVO)**

Im Plangebiet dürfen Baugrenzen durch Vorbauten (Wände, Erker, Balkone, Tür- und Fenstervorbauten etc.) ausnahmsweise bis maximal 5,0 m Länge und bis maximal 1,5 m Tiefe überschritten werden, sofern der Anteil der vor die Baugrenze vortretenden Gebäudeteile die Hälfte der Fläche der jeweiligen Außenwand nicht überschreitet.

### **1.5 Stellung der baulichen Anlagen (§ 9 (1) Nr. 2 BauGB)**

- 1.5.1 Die für die jeweiligen Baufenster festgesetzten Hauptfirstrichtungen sind der Planzeichnung zu entnehmen. Geringfügige Abweichungen von den festgesetzten Hauptfirstrichtungen können zugelassen werden.
- 1.5.2 Die im Plan eingetragenen Firstrichtungen gelten nicht für untergeordnete Gebäudeteile im Sinne des §14 BauNVO sowie für Garagen und Carports.

### **1.6 Garagen, Carports und Stellplätze sowie Nebenanlagen (§ 9 (1) Nr. 4 BauGB, § 12 und § 14 BauNVO)**

- 1.6.1 Garagen, Carports und sonstige Nebenanlagen mit mehr als 25 m<sup>3</sup> Brutto-Rauminhalt sind außerhalb der überbaubaren Grundstücksflächen (Baugrenzen) und außerhalb der dafür ausgewiesenen Zonen nur als Ausnahme zulässig.
- 1.6.2 Oberirdische, nichtüberdachte Kfz-Stellplätze und offene Fahrrad-Stellplätze sind auch außerhalb der Baufenster zulässig.
- 1.6.3 Nebengebäude bis 25 m<sup>3</sup> Brutto-Rauminhalt (z. B. Kleintierställe, Schuppen) sind auch außerhalb der Baufenster und den dafür festgesetzten Flächen zulässig.
- 1.6.4 Der Mindestabstand zwischen Garagen, Carports oder sonstige Nebengebäude und öffentlicher Verkehrsfläche (Fahrbahn) beträgt 2,50 Meter. In begründeten Fällen sind Unterschreitungen dieses Abstands als Ausnahme im Einvernehmen mit der Stadt Furtwangen zulässig.

### **1.7 Grünflächen (§ 9 (1) Nr. 15 BauGB)**

Innerhalb der privaten Grünflächen mit der Zweckbestimmung „Hausgarten“ sind mindestens 80% der Flächen gärtnerisch anzulegen und zu pflegen. Nebenanlagen bis 25 m<sup>3</sup> Brutto-Rauminhalt sind zulässig. Wege sind in einer wasserdurchlässigen Bauweise auszuführen.

#### **Hinweis:**

Es wird empfohlen, die Grünflächen extensiv und naturnah zu bewirtschaften.

- 1.8 Maßnahmen zum Schutz, zur Pflege und zur Entwicklung von Boden, Natur und Landschaft (§ 9 (1) Nr. 20 BauGB)**
- 1.8.1 Wege-, Hof- und Stellplatzflächen sowie deren Zufahrten sind zur Versickerung des nicht schädlich verunreinigten Regenwassers in einer wasserdurchlässigen Bauweise mit einem mittleren Abflussbeiwert  $\psi$  von max. 0,5 (z. B. Rasenwaben, Schotterterrassen, wassergebundene Decke, Pflaster mit Rasenfugen bzw. anderen wasserdurchlässigen Fugen) auszuführen und nach Möglichkeit durch eine entsprechende Neigung (ggf. offene Rinne) an die angrenzenden Grünflächen anzuschließen. Auf standortgerechtes Material ist zu achten.
- 1.8.2 Kupfer-, zink- oder bleigedekte Materialien sind im Bebauungsplangebiet nur zulässig, wenn sie beschichtet oder in ähnlicher Weise behandelt sind. Eine Kontamination des Bodens oder des Gewässers, in das anfallendes Oberflächenwasser eingeleitet wird, ist dauerhaft auszuschließen.
- 1.9 Anpflanzung und Erhaltung von Bäumen, Sträuchern und sonstigen Bepflanzungen (§ 9 (1) Nr. 25 a und b BauGB)**
- 1.9.1 Je angefangene 600 m<sup>2</sup> Grundstücksfläche ist mindestens ein standortgerechter Baum gemäß beigefügter Pflanzliste (siehe Anhang) zu pflanzen. Bestehende Bäume können angerechnet werden.
- 1.9.2 Die Anpflanzungen müssen spätestens bis zur Baufertigstellung vorgenommen werden.

## **2 ÖRTLICHE BAUVORSCHRIFTEN**

### **Rechtsgrundlagen**

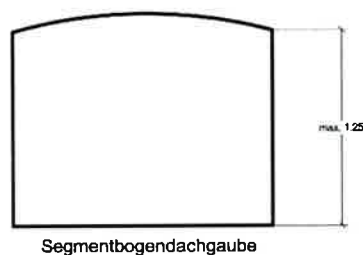
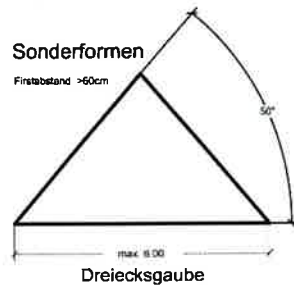
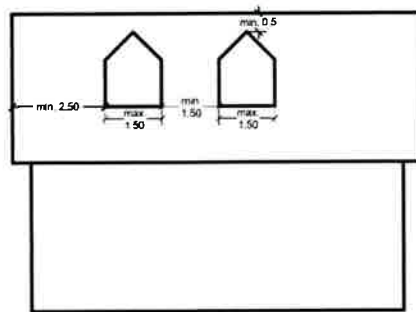
- Landesbauordnung für Baden-Württemberg (LBO) vom 05.03.2010 (GBl. S. 357, 358, ber. S. 416), zuletzt geändert durch Artikel 3 des Gesetzes vom 07.02.2023 (GBl. 2023 S. 26, 41)
- § 4 der Gemeindeordnung für Baden-Württemberg (GemO) in der Fassung vom 24.07.2000 (GBl. S. 581, ber. S. 698), zuletzt geändert durch Artikel 2 des Gesetzes vom 02.12.2020 (GBl. S. 1095, 1098)

### **2.1 Dächer und Fassaden (§ 74 (1) Nr. 1 LBO)**

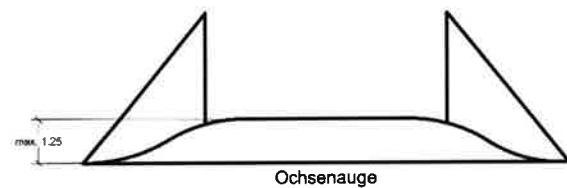
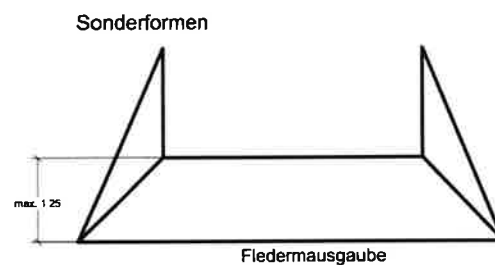
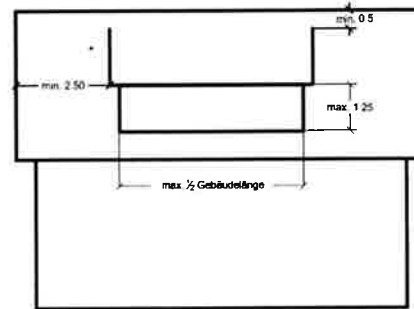
- 2.1.1 Die zulässigen Dachformen und Dachneigungen sind der Nutzungsschablone im zeichnerischen Teil zu entnehmen. Krüppelwalmdächer sind erst ab einer Dachneigung von 40° zulässig.
- 2.1.2 Als Dacheindeckung sind rote bis braune, graue bis schwarze Ziegel, Dachsteine sowie Dachbegrünung zulässig. Die Dachfarbe direkt aneinander angrenzender Hauseinheiten muss einheitlich sein.
- 2.1.3 Die Gestaltung der Fassaden hat in natürlichen, die Landschaft prägenden Materialien, wie z. B. Holz, Putz, Naturstein u. ä. zu erfolgen.
- 2.1.4 Wellfaserzement, Dachpappe und glänzende oder reflektierende Materialien (mit Ausnahme von Photovoltaik) sind im gesamten Gebiet nicht zulässig.
- 2.1.5 Anlagen, die der solaren Energiegewinnung dienen (Photovoltaik, Solartherme), sind ausschließlich am Gebäude zulässig und reflektionsarm auszubilden.

- 2.1.6 Garagen und Carports sind entweder in das Gebäude einzubeziehen oder mit einem der Dachneigung des Hauptgebäudes entsprechenden Dach zu versehen. Unabhängig von der Dachneigung des Hauptgebäudes sind für Garagen und Carports auch Dachneigungen von 0° bis 15° zulässig, sofern die Dächer entweder als Terrassen genutzt oder mit einer vegetativen Dachbegrünung (Mindestsubstrathöhe 5 cm, extensive Pflege) versehen werden.
- 2.2 Dachaufbauten (§ 74 (1) Nr. 1 LBO)**
- 2.2.1 Dachaufbauten und Zwerchgiebel sind so zu wählen und zu gestalten, dass sie mit der Art des Gebäudes nach Form, Maßstab, Werkstoff, Farbe und Verhältnis der Bauweise und der Bauteile miteinander übereinstimmen und nicht verunstaltend wirken. Dachaufbauten sind einstöckig/einreihig auszuführen und nur bei Satteldächern ab einer Hauptdachneigung von mindestens 30° zulässig. Abweichungen von den Festsetzungen zu Dachaufbauten und Zwerchgiebel können im Einvernehmen mit der Stadt Furtwangen als Ausnahme zugelassen werden.
- 2.2.2 Folgende Dachaufbauten sind entsprechend beigefügten Systemskizzen grundsätzlich zulässig:
- Giebelständige Gaupen, sowie Sonderformen in der Form von Dreiecksgaupen und Gaupen mit einem Segmentbodendach
  - Zwerchgiebel
  - Schleppgaupen und deren abgewandelte Sonderformen wie Fledermaus- und Ochsenaugengaupen
- 2.2.3 Die Gesamtlänge von Einzelgaupen darf die Hälfte der Gebäudelänge nicht überschreiten. Vom Ortgang ist ein Mindestabstand von 2,50 m und zwischen den Gaupen ein Mindestabstand von 1,50 m einzuhalten. Die Höhe der Gaupen vom Anschluss mit dem Hauptdach bis Oberkante Gesims gemessen darf bei einer Dachneigung von 30° bis 45° 1,10 m nicht überschreiten. Bei einer stärkeren Dachneigung darf diese Höhe 1,25 m nicht überschreiten.
- 2.2.4 Der Abstand zur Traufe muss mindestens 0,90 m betragen und ist in den Dachschrägen zu messen. Die Gaupen sind in Material und Farbe wie das Hauptdach oder in Blech (z. B. Kupfer) einzudecken. Wangen- und Stirnflächen sind mit Holz oder einem sonstigen der Farbe der Dachdeckung angepassten Material zu verkleiden (z. B. Kupfer). Im Übrigen wird auf die beiliegende Systemskizze verwiesen.
- 2.2.5 Die giebelständigen Gaupen einschließlich der Dreiecksgauben müssen mindestens die Dachneigung des Hauptdaches aufweisen. Die Firstlinie der giebelständigen Gaupen muss senkrecht gemessen mindestens 0,50 m betragen und muss im Hauptfirst liegen.
- 2.2.6 Zwerchgiebel dürfen in ihrer Länge ein Drittel der Gebäudelänge nicht überschreiten. Der Anschnitt des Zwerchgiebeldaches mit dem Hauptdach muss senkrecht gemessen mindestens 0,50 m unter dem Hauptfirst liegen. Das Zwerchgiebeldach muss die Dachneigung wie das Hauptdach aufweisen und ist wie das Hauptdach einzudecken mit demselben Material und in derselben Farbe. Im Übrigen wird auf die beiliegende Systemskizze verwiesen.
- 2.2.7 Die Schleppgaupen und deren abgewandelte Sonderformen wie Fledermaus- und Ochsenaugengaupen müssen eine Minstdachneigung von 15° aufweisen. Die Einzellänge von Schleppgaupen darf die Hälfte der Gebäudelänge nicht überschreiten. Der Anschnitt des Schleppgaupendaches mit dem Hauptdach muss senkrecht gemessen mindestens 0,50 m unter dem Hauptfirst liegen. Im Übrigen wird auf die beiliegende Systemskizze verwiesen.

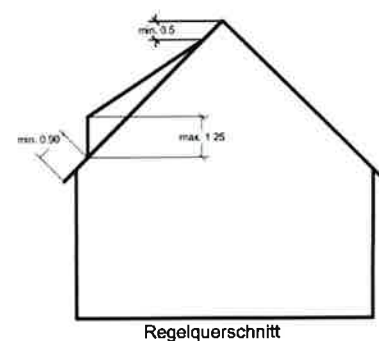
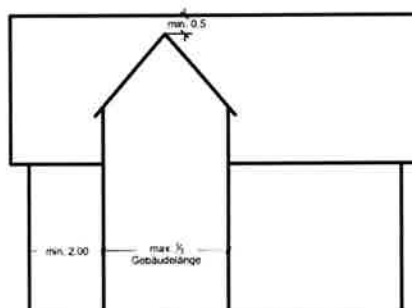
**1. Giebelständige Gauben**



**3. Schleppegauben**



**2. Zwerchgiebel**



Systemskizze zur Gestaltung von Dachgauben und Zwerchgiebeln

**2.3 Werbeanlagen (§ 74 (1) Nr. 1 und 2 LBO)**

2.3.1 Freistehende Werbeanlagen sind im Plangebiet allgemein unzulässig.

2.3.2 Werbeanlagen an Gebäuden sind bis zu einer Größe von jeweils 2 m<sup>2</sup> zulässig. In der Summe dürfen sie jedoch 5% der jeweiligen Fassadenfläche nicht überschreiten. Die realisierte Traufhöhe der Gebäude darf durch Werbeanlagen nicht überschritten werden.

- 2.3.3 Werbeanlagen mit wechselndem oder bewegtem Licht, drehbare Werbeträger und solche mit wechselnden Motiven, Werbung mit Tagesleuchtfarben (fluoreszierend) sowie in den Himmel abstrahlende Werbung (Laserwerbung, Skybeamer u. ä.) sind unzulässig.
- 2.4 Gestaltung unbebauter Flächen bebauter Grundstücke (§ 74 (1) Nr. 3 LBO)**
- 2.4.1 Die unbebauten Flächen bebauter Grundstücke sind gärtnerisch als Vegetationsfläche zu gestalten und dauerhaft zu unterhalten.
- Hinweis:**  
Flächenabdeckungen mit Schotter/ Kies zur Gestaltung der Gartenflächen (z. B. Schottergärten) sind gemäß § 9 Abs. 1 LBO und § 21a S. 2 LNatSchG nicht zulässig.
- 2.4.2 Nebenflächen wie Mülltonnenplätze, Abfallplätze und Lagerplätze sind dauerhaft gegenüber dem Straßenraum und anderen öffentlichen Räumen abzuschirmen und gegen direkte Sonneneinstrahlung zu schützen. Die Anlagen zur Abschirmung sind – sofern es sich bei diesen nicht bereits um Gehölze (Hecken) handelt – zu begrünen (Kletterpflanzen oder Spalierbäume).
- 2.5 Einfriedungen und Mauern (§ 74 (1) Nr. 3 LBO)**
- 2.5.1 Als Einfriedungen sind nur Heckenpflanzungen aus gebietsheimischen Gehölzen oder als naturbelassene Holzzäune zulässig.
- 2.5.2 Die Gesamthöhe der Einfriedungen an den seitlichen und rückwärtigen Grundstücksgrenzen darf die Höhe von 1,50 m nicht übersteigen. Die Gesamthöhen der Einfriedungen zur Straße darf die Höhe von 0,80 m nicht übersteigen. Es ist ein Mindestabstand von 0,50 m zu öffentlichen Verkehrsflächen einzuhalten. Geländebedingte Stützmauern sind hiervon ausgenommen.
- 2.6 Außenantennen (§ 74 (1) Nr. 4 LBO)**
- Außenantennen und/oder Parabolanlagen sind an einem Standort am Gebäude zu konzentrieren.
- 3 HINWEISE**
- 3.1 Artenschutz**
- Rodungen von Bäumen und Gehölzen sind mit Bezug zu § 39 (5) Nr. 2 BNatSchG innerhalb der Brutzeit von Vögeln, d. h. vom 01. März bis zum 30. September eines jeden Jahres, nicht zulässig.
- Bei Sanierung oder Abriss von Gebäuden ist der Artenschutz zu beachten. Um Verbotstatbestände nach §44 BNatSchG zu vermeiden, ist eine fachliche Überprüfung auf Neststandorte oder Quartiere geschützter Arten in diesen Fällen erforderlich.
- Gemäß § 41a Abs. 1 des Gesetzes zum Schutz der Insektenvielfalt (Änderungsgesetz zum BNatSchG gültig ab dem 01.03.2022) sind neu zu errichtende Beleuchtungen technisch und konstruktiv so anzubringen, mit Leuchtmitteln zu versehen und so zu betreiben, dass Tiere und Pflanzen wild lebender Arten vor nachteiligen Auswirkungen durch Lichtimmissionen geschützt sind.

### **3.2 Kollisionsschutz für Vögel bei Glasflächen**

Zu Vogelkollisionen an Glasflächen kommt es aufgrund der Transparenz, der Spiegelung oder der nächtlichen Beleuchtung. Auf die Empfehlungen folgender Broschüre zur Vorbeugung von derartigen Kollisionen wird hingewiesen: *H. Schmid, W. Doppler, D. Heynen & M. Rössler (2012): Vogelfreundliches Bauen mit Glas und Licht. 2. überarbeitete Auflage. Schweizerische Vogelwarte Sempach.* Weitere Infos unter [www.vogelglas.vogelwarte.ch](http://www.vogelglas.vogelwarte.ch)

### **3.3 Sichtfelder an Grundstückszufahrten**

Der private Grundstückseigentümer hat dafür Sorge zu tragen, dass im Bereich von Grundstückseinfahrten eine ausreichende Ein- und Ausfahrtssicht gewährleistet wird. Beeinträchtigungen beispielsweise durch Bepflanzungen über 0,80 m sind auszuschließen.

### **3.4 Stellplatzverpflichtung für Wohnungen**

Für die Herstellung der notwendigen Kfz-Stellplätze für Wohnungen gilt die Stellplatzsatzung der Stadt Furtwangen in der aktuellen Fassung.

### **3.5 Denkmalschutz**

Sollten bei der Durchführung der Maßnahme archäologische Funde oder Befunde entdeckt werden, sind gemäß § 20 DSchG Denkmalbehörde(n) oder Gemeinde umgehend zu benachrichtigen. Archäologische Funde (Steinwerkzeuge, Metallteile, Keramikreste, Knochen, etc.) oder Befunde (Gräber, Mauerreste, Brandschichten, bzw. auffällige Erdverfärbungen) sind bis zum Ablauf des vierten Werktages nach der Anzeige in unverändertem Zustand zu erhalten, sofern nicht die Denkmalschutzbehörde oder das Regierungspräsidium Stuttgart, Referat 84 - Archäologische Denkmalpflege (E-Mail: [abteilung8@rps.bwl.de](mailto:abteilung8@rps.bwl.de)) mit einer Verkürzung der Frist einverstanden ist. Auf die Ahndung von Ordnungswidrigkeiten gem. § 27 DSchG wird hingewiesen. Bei der Sicherung und Dokumentation archäologischer Substanz ist zumindest mit kurzfristigen Leerzeiten im Bauablauf zu rechnen.

### **3.6 Geotechnik**

Das Plangebiet befindet sich auf Grundlage der am Landesamt für Geologie, Rohstoffe und Bergbau vorhandenen Geodaten im Verbreitungsbereich von Paragneis des kristallinen Grundgebirges. Dieser wird in tieferliegenden Bereichen von quartären Verwitterungs-/Umlagerungsbildungen unbekannter Mächtigkeit bedeckt.

Mit lokalen Auffüllungen vorangegangener Nutzungen, die ggf. nicht zur Lastabtragung geeignet sind, sowie mit einem oberflächennahen saisonalen Schwinden (bei Austrocknung) und Quellen (bei Wiederbefeuchtung) des tonigen/tonig-schluffigen Verwitterungsbodens ist zu rechnen.

Bei etwaigen geotechnischen Fragen im Zuge der weiteren Planungen oder von Bauarbeiten (z. B. zum genauen Baugrundaufbau, zu Bodenkennwerten, zur Wahl und Tragfähigkeit des Gründungshorizonts, zum Grundwasser, zur Baugrubensicherung) werden objektbezogene Baugrunduntersuchungen gemäß den aktuell geltenden Vorschriften durch ein privates Ingenieurbüro empfohlen.

### 3.7 Altlasten

Innerhalb des Plangebiets befinden sich die Altstandorte „Zähler, Kugelschreiber, Dreherei“ und „Gravieranstalt Fritzsche“. Erdarbeiten im Bereich dieser Flächen dürfen nur mit fachgutachterlicher Begleitung durchgeführt werden. Die Entsorgung von Bauaushub aus diesen Bereichen oder bei optischen oder geruchlichen Auffälligkeiten darf nur mit entsprechender gutachterlicher Deklarationsanalytik und unter Berücksichtigung der geltenden abfallrechtlichen Bestimmungen erfolgen.

### 3.8 Bodenschutz

#### Allgemeine Bestimmungen

- Bei Baumaßnahmen ist darauf zu achten, dass nur so viel Mutterboden abgeschoben wird, wie für die Erschließung des Baufeldes unbedingt notwendig ist. Unnötiges Befahren oder Zerstören von Mutterboden auf verbleibenden Freiflächen ist nicht zulässig.
- Erdarbeiten sollten grundsätzlich nur auf gut abgetrocknetem und bröseligem Boden und bei niederschlagsfreier Witterung erfolgen.
- Ein erforderlicher Bodenabtrag ist schonend und unter sorgfältiger Trennung von Mutterboden und Unterboden durchzuführen.
- Bei Geländeaufschüttungen innerhalb des Baugebiets, z. B. zum Zwecke des Massenausgleichs, der Geländemodellierung usw. darf der Mutterboden des Urgeländes nicht überschüttet werden, sondern ist zuvor abzuschleppen. Für die Auffüllung ist ausschließlich Aushubmaterial (Unterboden) zu verwenden.
- Die Bodenversiegelung durch Nebenanlagen ist auf das unabdingbare Maß zu beschränken, wo möglich, sind Oberflächenbefestigungen durchlässig zu gestalten.
- Anfallender Bauschutt ist ordnungsgemäß zu entsorgen; er darf nicht als An- bzw. Auffüllmaterial für Mulden, Baugruben, Arbeitsgraben usw. benutzt werden.
- Bodenbelastungen, bei denen Gefahren für die Gesundheit von Menschen oder erhebliche Beeinträchtigungen des Naturhaushaltes nicht ausgeschlossen werden können, sind der Unteren Bodenschutzbehörde zu melden.
- Bodenmaterial, welches von außerhalb in das Plangebiet antransportiert und eingebaut wird, ist vor dem Auf- und Einbringen analytisch untersuchen zu lassen. Dasselbe gilt für mineralische Abfälle zur Verwertung (z. B. Recycling-Bauschutt), sofern diese nicht einer externen Qualitätsüberwachung unterliegen. Ein entsprechender Nachweis (Herkunft, Deklarationsanalytik einer repräsentativen Mischprobe) ist zu führen und unaufgefordert an das Landratsamt Schwarzwald-Baar-Kreis, Amt für Umwelt, Wasser- und Bodenschutz zu übermitteln.
- Beim Einbringen von nicht zum Plangebiet gehörendem Bodenmaterial in die durchwurzelbare Bodenschicht sind die Vorsorgewerte der Bundes-Bodenschutz- und Altlastenverordnung (BBodSchV) in der gültigen Fassung einzuhalten. Sofern das Bodenmaterial nicht zum Erstellen einer durchwurzelbaren Bodenschicht dient, sind die Zuordnungswerte der Verwaltungsvorschrift für die Verwertung von als Abfall eingestuftem Bodenmaterial vom 14.03.2007 bzw. der aktuell gültigen, gesetzlichen Regelungen einzuhalten.
- Unabhängig davon ist im Rahmen der üblichen Bauüberwachung vom Beginn der Anlieferung bis zum Abschluss des Einbaus des nicht zum Plangebiet gehörenden Bodenmaterials eine sensorische Prüfung durchzuführen. Auffälligkeiten sind zu dokumentieren und dem Landratsamt Schwarzwald-Baar-Kreis, Amt für Umwelt, Wasser- und Bodenschutz mitzuteilen.



#### Bestimmungen zur Verwendung und Behandlung von Mutterboden

- Ein Überschuss an Mutterboden soll nicht zur Krumenerhöhung auf nicht in Anspruch genommenen Flächen verwendet werden. Er ist anderweitig zu verwenden (Grünanlagen, Rekultivierung, Bodenverbesserungen) oder wiederverwertbar auf geeigneten (gemeindeeigenen) Flächen in Mieten zwischenzulagern.
- Für die Lagerung bis zur Wiederverwertung ist der Mutterboden maximal 2 m hoch locker aufzuschütten, damit die erforderliche Durchlüftung gewährleistet ist.
- Vor Wiederauftrag des Mutterbodens sind Unterbodenverdichtungen durch Auflockerung bis an wasserdurchlässige Schichten zu beseitigen, damit ein ausreichender Wurzelraum für die geplante Bepflanzung und eine flächige Versickerung von Oberflächenwasser gewährleistet sind.
- Die Auftragshöhe des verwendeten Mutterbodens soll 20 cm bei Grünanlagen und 30 cm bei Grabeland nicht überschreiten.

### **3.9 Wasser**

#### Regenwasserrückhaltung und Regenwassernutzung

Aufgrund des ökologischen Mehrwertes ist bei einer Neuerrichtung von Hauptgebäuden auf Grundstücken innerhalb des Verfahrensgebietes Folgendes zu beachten: Sämtliches Regen-, Dach- und Oberflächenwasser, das unbehandelt abgeleitet werden darf, ist über Retentionszisternen dem Regenwasserkanal zuzuführen. Pro Gebäude ist eine Retentionszisterne mit einem Gesamtvolumen von mindestens 3,0 cbm herzustellen. Der maximale Drosselabfluss der Zisterne darf maximal 0,2 l/s betragen. Für eine zusätzliche Nutzung des Oberflächenwassers als Brauchwasser kann das Zisternenvolumen um das entsprechende Nutzungsvolumen erhöht werden. Eine solche Brauchwassernutzung ist ebenso wie die Zisterne einschließlich Zulauf, Retentionsbereich und Auslauf in den Bauvorlagen darzustellen. Der Überlauf von Zisternen darf nicht unterirdisch versickert werden.

Anlagen zur Versickerung, Behandlung und Rückhaltung von Niederschlagswasser müssen den allgemein anerkannten Regeln der Technik entsprechen. Für die Nutzung von Regenwasser über Regenwassernutzungsanlagen als Brauchwasser sind sowohl die einschlägigen DIN-Normen als auch die Trinkwasserverordnung zu beachten. Im Besonderen gilt die strikte Trennung von Trink- und Nichttrinkwasser, das heißt, dass Brauchwasser (Regenwasser) leitungstechnisch vom Trinkwasser getrennt sein muss.

#### Wild abfließendes Niederschlagswasser bzw. Grundwasser

Wild abfließendes Niederschlagswasser und/oder Grundwasser, welches dem Plangebiet ggf. störend zufließen kann, darf weder der Misch- noch der Schmutzwasserkanalisation zugeleitet werden, sondern ist durch geeignete Maßnahmen möglichst ortsnah zu bewirtschaften. Ggf. dafür notwendige Versickerungen sollen eine mindestens 30 cm mächtige belebte Oberbodenzone aufweisen. Sofern eine Einleitung ins Gewässer erforderlich ist, ist die „Arbeitshilfe für den Umgang mit Regenwasser: Regenrückhaltung“ der LfU (LUBW, 2006) unter [https://www.lrasbk.de/media/custom/2961\\_945\\_1.PDF?1528812116](https://www.lrasbk.de/media/custom/2961_945_1.PDF?1528812116) (abgerufen am 15.09.2021) zu beachten.

Der natürliche Ablauf wild abfließenden Wassers auf ein tiefer liegendes Grundstück darf nicht zum Nachteil eines höher liegenden Grundstücks behindert werden. Der natürliche Ablauf wild abfließenden Wassers darf nicht zum Nachteil eines tiefer liegenden Grundstücks verstärkt oder auf andere Weise verändert werden (§ 37 Abs. 1 WHG).

Auf den „Leitfaden Kommunales Starkregenrisikomanagement in Baden-Württemberg“ (LUBW, 2016) unter <https://pudi.lubw.de/detailseite/-/publication/47871> (abgerufen am 15.09.2021) wird verwiesen. Weitere Informationen zur Eigenvorsorge gegen Hochwasser und Überschwemmungen sowie zu Starkregen sind im Internet zu finden unter <https://www.hochwasser.baden-wuerttemberg.de/bauvorsorge> (abgerufen am 15.09.2021) und unter <http://um.baden-wuerttemberg.de/de/umwelt-natur/wasser-und-boden/starkregen/> (abgerufen am 15.09.2021).

#### Grundwasserschutz

Die gesetzlichen Grundlagen des Grundwasserschutzes (v. a. § 49 WHG i. V. m. § 43 WG) sind zu beachten. Drän- oder Quellwasser darf nicht an die vorhandene Schmutz-/ Mischwasserkanalisation angeschlossen werden. Auf Hausdrainagen ist grundsätzlich zu verzichten. Bauteile unterhalb des höchsten Grundwasserstandes sind wasserdicht und auftriebssicher auszuführen (z. B. „weiße Wanne“, auskragende Kellerbodenplatte etc.). Zur Herstellung der Abdichtung von Baukörpern / Bauteilen o. ä. dürfen keine Stoffe verwendet werden, bei denen eine Schadstoffbelastung des Grundwassers zu besorgen ist. Ein eventuell im Zuge von Bauwerksgründungen erforderlicher Eingriff in das Grundwasser (Grundwasserhaltung, Einbringen von Stoffen in das Grundwasser) bedarf einer gesondert zu beantragenden wasserrechtlichen Erlaubnis. Hierzu ist ein detaillierter Wasserrechtsantrag mindestens drei Monate vor Beginn der Maßnahme beim Landratsamt Schwarzwald-Baar-Kreis, Amt für Umwelt, Wasser- und Bodenschutz einzureichen. Es wird grundsätzlich empfohlen, den Inhalt des Wasserrechtsantrags im Vorfeld mit dem Landratsamt Schwarzwald-Baar-Kreis, Amt für Umwelt, Wasser- und Bodenschutz abzustimmen.

### **3.10 Brandschutz**

Gebäude, deren zweiter Rettungsweg über Rettungsgeräte der Feuerwehr führt, müssen über eine Zufahrt oder Zugang und geeignete Aufstellflächen/Stellflächen für die erforderlichen Rettungsgeräte verfügen (siehe § 2 LBOAVO). Bis zur Oberkante der Brüstung von zum Anleitern bestimmten Stellen bis 8 m ist dies eine tragbare Leiter (vierteilige Steckleiter), von mehr als 8 m ein genormtes Hubrettungsfahrzeug. Sofern ein Hubrettungsfahrzeug zur Sicherstellung des zweiten Rettungsweges erforderlich ist, muss eine Aufstellfläche nach § 2 LBOAVO / VwV Feuerwehrflächen vorhanden sein.

Die Planstraßen und Kurvenradien sind so auszuführen, dass eine Durchfahrt mit Feuerwehrfahrzeugen möglich ist. Für Straßen auf Grundstücken sind der § 2 LBOAVO und die VwV Feuerwehrflächen einzuhalten. Bei Gebäuden, die ganz oder mit Teilen auf bisher unbebauten Grundstücken mehr als 50 m, auf bereits bebauten Grundstücken mehr als 80 m von einer öffentlichen Verkehrsfläche entfernt sind, sind Zu- oder Durchfahrten zu den vor und hinter den Gebäuden gelegenen Grundstücksteilen und Bewegungsflächen herzustellen, wenn sie aus Gründen des Feuerwehreinsatzes erforderlich sind.

Sofern Gebäude im geplanten Wohngebiet mit nicht mehr als 3 Vollgeschossen sowie einer Geschossflächenzahl von kleiner gleich 0,7 errichtet werden sollen, ist eine Wasserversorgung von 48 m<sup>3</sup>/h über den Zeitraum von 2 Stunden anzusetzen. Sofern das Wohngebiet über eine Geschossflächenzahl von mehr als 0,7 verfügt, wird der Löschwasserbedarf gemäß dem Arbeitsblatt W 405 der DVGW auf 96 m<sup>3</sup>/h über den Zeitraum von 2 Stunden angesetzt. Weitere Anforderungen / ein erhöhter Löschwasserbedarf können aus einem Brandschutzgutachten hervorgehen.

Es wird darauf hingewiesen, dass die angegebene Löschwassermenge den Grundschutz darstellt. Dieser ist durch die Gemeinde nach dem Arbeitsblatt W405 und anhand der geplanten zulässigen Bebauung festzulegen. Es wird darauf hingewiesen, dass gemäß § 3 Feuerwehrgesetz die Gemeinden für die ständige Bereithaltung von Löschwasservorräten und sonstigen, der technischen Entwicklung entsprechenden Feuerlöschmitteln zuständig sind.

Zur Sicherstellung der erforderlichen Löschwassermenge können z. B. folgende Entnahmestellen genutzt werden:

- An das öffentliche Wasserversorgungsnetz angeschlossene Hydranten gemäß DIN EN 14339 (Unterflurhydrant) bzw. DIN EN 14384 (Überflurhydrant). Die Hydrantenabstände sind gemäß dem Stand der Technik auszuführen und sollten 150 m nicht überschreiten. Hydranten sind so anzuordnen, dass sie die Wasserentnahme leicht ermöglichen. Bei einer Wasserentnahme aus Hydranten darf der Betriebsdruck 1,5 Bar nicht unterschreiten.
- Löschwasserteiche gemäß DIN 14210
- Löschwasserbehälter gemäß DIN 14230

Es wird bestätigt, dass der Inhalt des Planes sowie der zugehörigen planungsrechtlichen Festsetzungen und der örtlichen Bauvorschriften mit den hierzu ergangenen Beschlüssen des Gemeinderates der Stadt Furtwangen im Schwarzwald übereinstimmen.

Furtwangen im Schwarzwald,  
den 25. Okt. 2023

  
Josef Herdner  
Bürgermeister



**fsp.stadtplanung**

Fahle Stadtplaner Partnerschaft mbB  
Schwabentorring 12, 79098 Freiburg  
Fon 0761/36875-0, [www.fsp-stadtplanung.de](http://www.fsp-stadtplanung.de)

## 4 ANHANG – PFLANZLISTE

### 4.1 Bäume

Deutscher Name	Botanischer Name	Wuchsklasse*
Feldahorn	<i>Acer campestre</i>	II. Ordnung
Linde	<i>(Tilia cordata)</i>	I. Ordnung
Berg-Ahorn	<i>Acer pseudoplatanus</i>	I. Ordnung
Hänge-Birke	<i>Betula pendula</i>	I. Ordnung
Zitterpappel	<i>Populus tremula</i>	II. Ordnung
Vogel-Kirsche	<i>Prunus avium</i>	II. Ordnung
Sal-Weide	<i>Salix caprea</i>	II. Ordnung
Bruch-Weide	<i>Salix fragilis</i>	II. Ordnung
Fahl-Weide	<i>Salix rubens</i>	II. Ordnung
Vogelbeere (Eberesche)	<i>Sorbus aucuparia</i>	II. Ordnung

\* Bäume I. Ordnung: Großbäume, 20 bis 30 m

Bäume II. Ordnung: Kleinbäume und mittelhohe Bäume, 7 bis 20 m

### 4.2 Dachbegrünung

#### Geeignete Kräuter:

Schnittlauch	<i>Allium schoenoprasum</i>
Berg-Lauch	<i>Allium senescens</i>
Gemeiner Wundklee	<i>Anthyllis vulneraria</i>
Rundbl. Glockenblume	<i>Campanula rotundifolia</i>
Karthäusernelke	<i>Dianthus carthusianorum</i>
Natternkopf	<i>Echium vulgare</i>
Zypressen-Wolfsmilch	<i>Euphorbia cyparissias</i>
Gemeines Sonnenröschen	<i>Helianthemum nummularium</i>
Kleines Habichtskraut	<i>Hieracium pilosella</i>
Hornklee	<i>Lotus corniculatus</i>
Felsennelke	<i>Petrorhagia saxifraga</i>
Scharfer Mauerpfeffer	<i>Sedum acre</i>